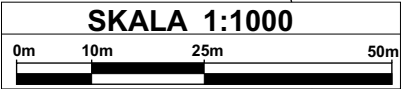


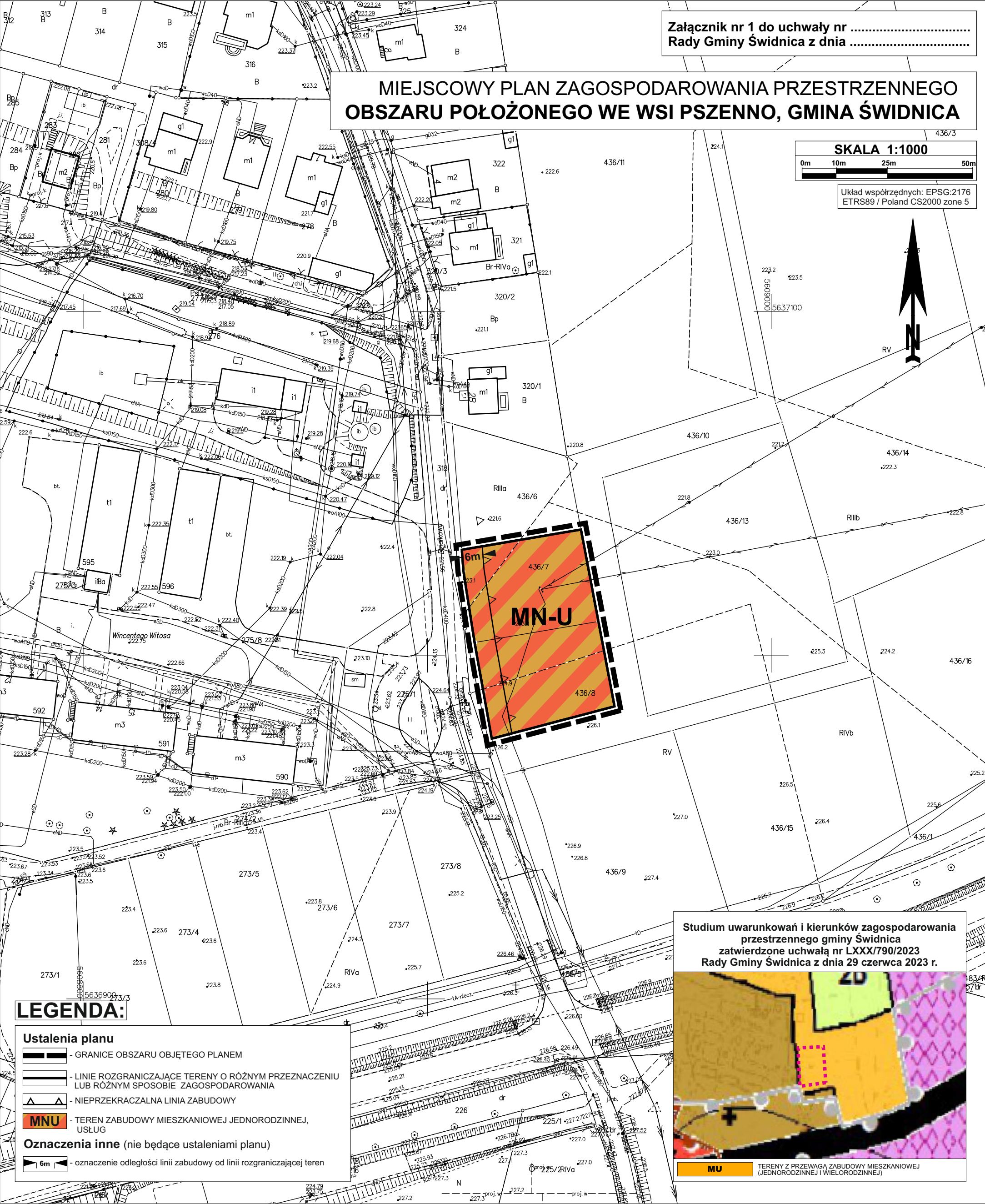
KOPIA MAPY ZASADNICZEJ
obr. Pszenno 0023: dz. 436/7, 436/8
Sekcje mapy: 5.143.34.18.2; 5.143.34.19.1; 5.143.34.14.3; 5.143.34.13.4
SKALA 1:1000

Załącznik nr 1 do uchwały nr
Rady Gminy Świdnica z dnia

MIEJSCOWY PLAN ZAGOSPODAROWANIA PRZESTRZENNEGO
OBSZARU POŁOŻONEGO WE WSI PSZENNO, GMINA ŚWIDNICA



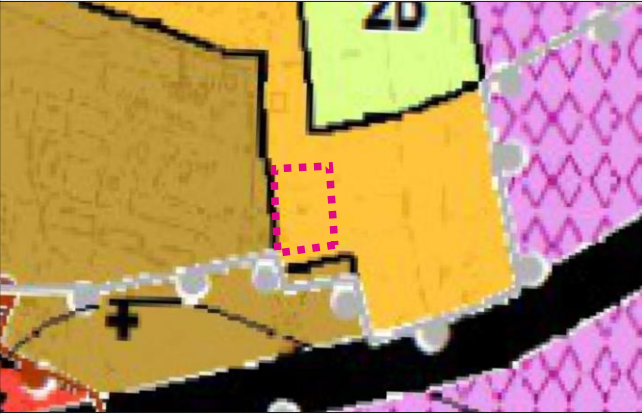
Układ współrzędnych: EPSG:2176
ETRS89 / Poland CS2000 zone 5



LEGENDA:

- Ustalenia planu**
- GRANICE OBSZARU OBJĘTEGO PLANEM
 - LINIE ROZGRANICZAJĄCE TERENY O RÓŻNYM PRZEZNACZENIU LUB RÓŻNYM SPOSOBIE ZAGOSPODAROWANIA
 - NIEPRZEKRACZALNA LINIA ZABUDOWY
 - TEREN ZABUDOWY MIESZKANIOWEJ JEDNORODZINNEJ, USŁUG
- Oznaczenia inne (nie będące ustaleniami planu)**
- oznaczenie odległości linii zabudowy od linii rozgraniczającej teren

Studium uwarunkowań i kierunków zagospodarowania
przestrzennego gminy Świdnica
zatwierdzone uchwałą nr LXXX/790/2023
Rady Gminy Świdnica z dnia 29 czerwca 2023 r.



MU TERENY Z PRZEWAGĄ ZABUDOWY MIESZKANIOWEJ
(JEDNORODZINNEJ I WIELORODZINNEJ)